

# Campaña Día de La Madre en el Cerro La Atravesada Primeros Pinos - Neuquén -Argentina 17/10/2021

**Referente:** Javier Rivera

**Ayudante:** Soledad López

**Integrantes:** Elisa Benítez, Martín Barbieri

## Introducción

Respondimos a la propuesta de Javier de “La Atravesada de la Madre”, armando un grupo pequeño pero sólido, homogéneo y divertido, con altas expectativas por el debut cumbbrero de Elisa y Martín en la Atravesada.

**Domingo 17//10/2021:** Arrancamos tempranito desde Cipolletti, pasé a buscar a Elisa. Nos encontramos con Javier en su casa, preparamos su vehículo, luego arrancamos hacia Plottier, sumando a la cuarta integrante, Sol, para puntualmente emprender rumbo a la Primeros Pinos, con Javier al volante a las 05:30 hs


Estratégicamente ubicada, Sol López iba como copiloto, con alto caudal y volumen de charla constante y el barbijo colocado que oficiaba de amplificador. Elisa y yo intentábamos dormir en las plazas traseras de la Berlingo (un caño). El viaje transcurrió raudo y sin contratiempos.

Realizamos una sola parada técnica en la YPF de Zapala, visita a los baños y recarga de agua caliente.

A las 08:15 hs. nos presentamos en la guardia de la Compañía de Cazadores de Montaña 6 «Capitán Claudio José Jurczyszyn» con asiento en Primeros Pinos a fin de informar nuestro plan de ascenso y obtener la frecuencia de radio VHF de la Compañía, en previsión de la necesidad de comunicaciones en caso de contingencia. En pocos minutos y luego de grabar la frecuencia indicada, reanudamos la marcha.

Ya en los tramos finales del viaje de ida, el clima se presentaba tal cual los pronósticos consultados durante los días previos: despejado, soleado, levemente fresco y sin viento: ideal para una jornada para disfrutar.

El piloto se adentró con decisión y habilidad en el camino de ripio dejando atrás la Ruta Provincial Nro. 13, sorteando algunos cursos de agua y hasta donde el estado del camino lo permitió, acercándonos al objetivo que ya se veía, lejano y ansiado. Acortar esos pocos kilómetros de caminata resultaría muy ventajoso.





A las 09:00 hs., con envidiable precisión, arrancamos la marcha hacia la laguna, con el plan de arribar a la misma sin pérdidas de tiempo y con el objetivo secundario, pero no menos importante, de la cumbre, si el tiempo de marcha y estado del grupo lo permitiera.


El primer tramo del camino transcurrió entre charlas animadas, vadeo de algunos cursos pequeños de agua y clases orales de protección contra incendios: este grupo no perdió el tiempo.

De a poco, el referente comenzó a advertir la poca dinámica de marcha, con repetidos intentos de paradas para fotitos, selfies y más fotitos, charla, charla y más charla. Otra vez repasó el plan que nos permitiría cumplir los objetivos propuestos sin sobresaltos,

prometiéndole parada turística al egreso.

El terreno se presentó muy amigable, con algunos manchones de nieve remanente del invierno, pintoresco con el arroyo que baja desde la laguna y con algo de hielo en la famosa cascada: parada obligada para la foto sabiendo que el calor primaveral derretiría pronto las estalactitas que pudimos disfrutar.

Pocos minutos más tarde y luego de casi 2 hs de marcha, arribamos a la laguna a las 11:00 hs, tal cual lo estimado por Javier, quien ya demostraba cabalmente sus dotes de planificación.



La laguna se mostraba parcialmente descongelada, hermosa: imposible no parar un ratito a contemplarla. Aprovechamos a desabrigarnos un poco, picar algo rápidamente e hidratarnos nuevamente.



Luego de gran cantidad de poses y fotos, Javier abrió democráticamente el debate para acordar si queríamos intentar la cumbre, resaltando que para ello deberíamos alargar el tranco y acortar la charla. Convenimos ponernos en marcha sin demora y almorzar en la cumbre, si es que la lográbamos.

Arrancamos a las 11:20 hs con el objetivo claro y el paso firme, Javier y Sol debatieron dos rutas de ascenso y se decidió por la clásica, dejando una variante como excusa para volver en otra oportunidad.

Sin contratiempos y para sorpresa de Javier, rápidamente estábamos ya a mitad del tramo Laguna – Cumbre. Y aquí un hecho digno de ser registrado: preocupado por su gente, el referente no dudó en corroborar mi temperatura corporal, ya que no me había sacado la campera y esto le causaba cierta inquietud: no sin antes pedir permiso palpó la térmica por debajo de la campera y verificó que todo estaba en orden. El desbando de comentarios y elucubraciones no pudo ni podrá ser contenido...

El objetivo se veía ya cerca y posible, por lo que reanudamos el paso para el trecho final. Con la fuerza renovada por el sentir del objetivo en la mano, Javier nos invitó a Elisa y a mí a adelantarnos y finalizar el recorrido de los últimos metros:

Finalmente, y luego de 4 horas, arribamos felices los cuatro a la cumbre del Cerro La Atravesada, a 2590 m.s.n.m.

Con tiempo suficiente para una buena parada, aprovechamos para almorzar, descansar un rato, contempla el paisaje e inmortalizar los momentos con fotos, esas que nos ayudan a recordar cada lugar y nos empujan una y otra vez a nuevos desafíos



Con buen ritmo y sin contratiempos, pudimos descender haciendo cumplir la palabra empeñada de Javier, lo que nos permitió tomar algunas fotos más. Con más aire que en la subida, las lenguas se aflojaron y volvió a fluir la charla intensa, signo inequívoco del amalgamiento del grupo y la buena onda

reinante, aunque alguno de los temas tratados, intratables en estas líneas, quedan, como es costumbre, en la montaña.

Al llegar a la laguna encontramos un contingente de niños y niñas de excursión, aportamos nuestra habilidad fotográfica y les hicimos algunas tomas. Rápidamente tomamos la delantera y continuamos el descenso.



Nos encontramos con algunos de los arroyos un poco más crecidos que a la mañana, lo que nos obligó a improvisar algún puentecito con piedras para facilitar el vadeo sin tener que mojarnos. En 3 horas, completamos con rotundo éxito la bajada.

Y aprovechando la ventaja de tener la Berlingo cerca y el horario en el que arribamos al punto de partida, nos desplazamos unos 200 metros hasta un arroyo, degustamos unos alfajores de maicena y otros canapés, patitas en el agua mediante, para regenerar rápidamente y realizamos el primer cierre de la campaña.

Iniciado el regreso con el cambio de chofer acordado previamente, pasamos por la


Compañía de Cazadores de Montaña 6 para informar nuestra salida sin novedad.

Ya en ruta libre, con la proa al este y el pie firme en el pedal derecho, transitamos raudamente la ruta de regreso, con el referente que se entregó mercedosamente a los brazos de Morfeo, Elisa poniéndose la 10 de copiloto, cebando mates y Sol monitoreando la velocidad por GPS a la vez que comenzaba un continuo relato acerca de no sé qué tema, que duraría por cierto todo el viaje.

Y así ocurrió, llegamos 21:30 hs a Plottier, dejamos a Sol. Luego, en casa de Javier, volvimos a cambiar de auto con Elisa, cruzamos Neuquén para la penúltima parada a dejar a Elisa y finalmente arribé a Cipolletti a las 22:30.

### **Conclusiones**

La campaña se desarrolló conforme a lo planeado, sin contratiempos ni contingencias. El clima y la atmósfera limpia aportaron su cuota para que el disfrute haya sido completo. Deseo destacar la excelente predisposición, planificación y buena voluntad de Javier, que permitió ejecutarla de esta manera; la ayuda invalorable de Sol, aportando su experiencia y la compañía de Eli incluyendo su mateada a la vuelta.



**Nota del editor:** por estas horas ya vamos por el segundo cierre y tenemos programado el tercero y último con asistencia completa.